
















-  Kirkkonummen Veden toiminta-alue
-  Kirkkonummen Veden verkostoalue, Verkosto rakennettu 2020 mennessä, ei toiminta-alueita.
-  Kirkkonummen Veden uusi verkostoalue, rajaus viitteellinen. Verkoston rakentaminen 2025 mennessä, tuleva toiminta-alue.
-  Vesiosuuskunnan toiminta-alue
-  Uusi vesiosuuskunnan verkostoalue, rajaus viitteellinen.
-  Vesiosuuskunnan mahdollinen laajennusalue, rajaus viitteellinen.
-  Vesihuollon selvitysalue, rajaus viitteellinen.
-  1 Taajama-alueiden vesihuollon tarvetarkastelualueiden numerointi
-  Taajama-alue (YKR, Tilastokeskus 2018)
-  Asuinrakennus
-  Liike- tai muu julkinen rakennus
-  Lomarakennus
-  Veden syöttösuunta (suunniteltu katkoviivalla)
-  Viemäröintisuunta
-  Pohjavesialue

Koordinaatti- ja korkeusjärjestelmä: ETRS-GK25/N2000

Rakennuskohteen nimi ja osoite		Pirustuksen alaisuus		Mittakaava
Kirkkonummen kunta Vesihuollon kehittämissuunnitelma		Vesihuolto 2025		1:60000
KIRKKONUMMEN KUNTA Yhdyskuntatekniikan toimiala Investointipalvelut		Suunnitteluala	Hanke nro	Pirustuksen nro
		VESI	1924	002
Päiväys	Suunnittelija	Tiedostonimi		
	<b>RAMBOLL</b>	Pvm. 16.1.2020		
	Ramboll Finland Oy PL 25, Itsehallintokuja 3 02601 ESPOO puh. 020 755 611	Suun. T. Töyrylä Tark. X		