



Merkintöjen selitykset

- Keskusta-alue
- Tiivis ja matala pientaloalue
- Erillispientalojen alue
- Yhdyskuntateknisen huollon alue
- Pysäköintialokortteli
- Avoin viheralue
- Peitteinen viheralue
- Selänteen lakialue
- Säilytettävä puuryhmä
- VU
- Katu
- Kevyen liikenteen väylä
- Kevyen liikenteen aikukku
- B
- Vesialue
- Kävelyraitti / rakennettu rantalaituri
- Rantaluiska
- Pohjapato
- Suunniteltu siirtoviemäri
- Matalapaineinen maakaasulinja

Merikantviken ideasuunnitelma 2002



KIRKKONUMMEN KUNTA

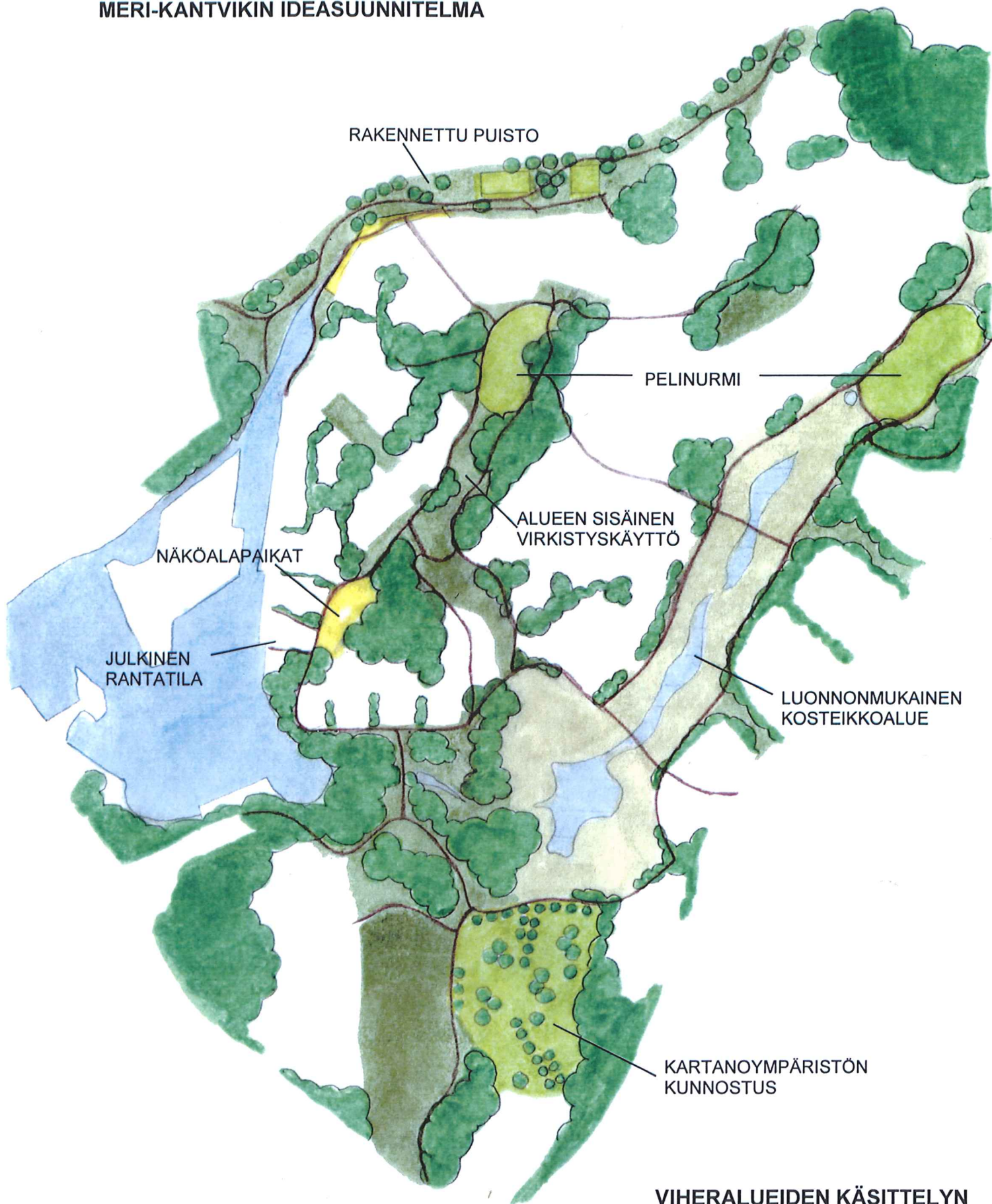
<p>SUUNNITTELUKESKUS OY Osoite: P.O. Box 10021, Helsinki Puhelin: 09 156 411, faksi: 09 145 136</p>	Projekti: AKK - 0421-C2092
	Tila: 1:400



MERIKANTVIKIN IDEASUUNNITELMA LUONTOKOHOEET

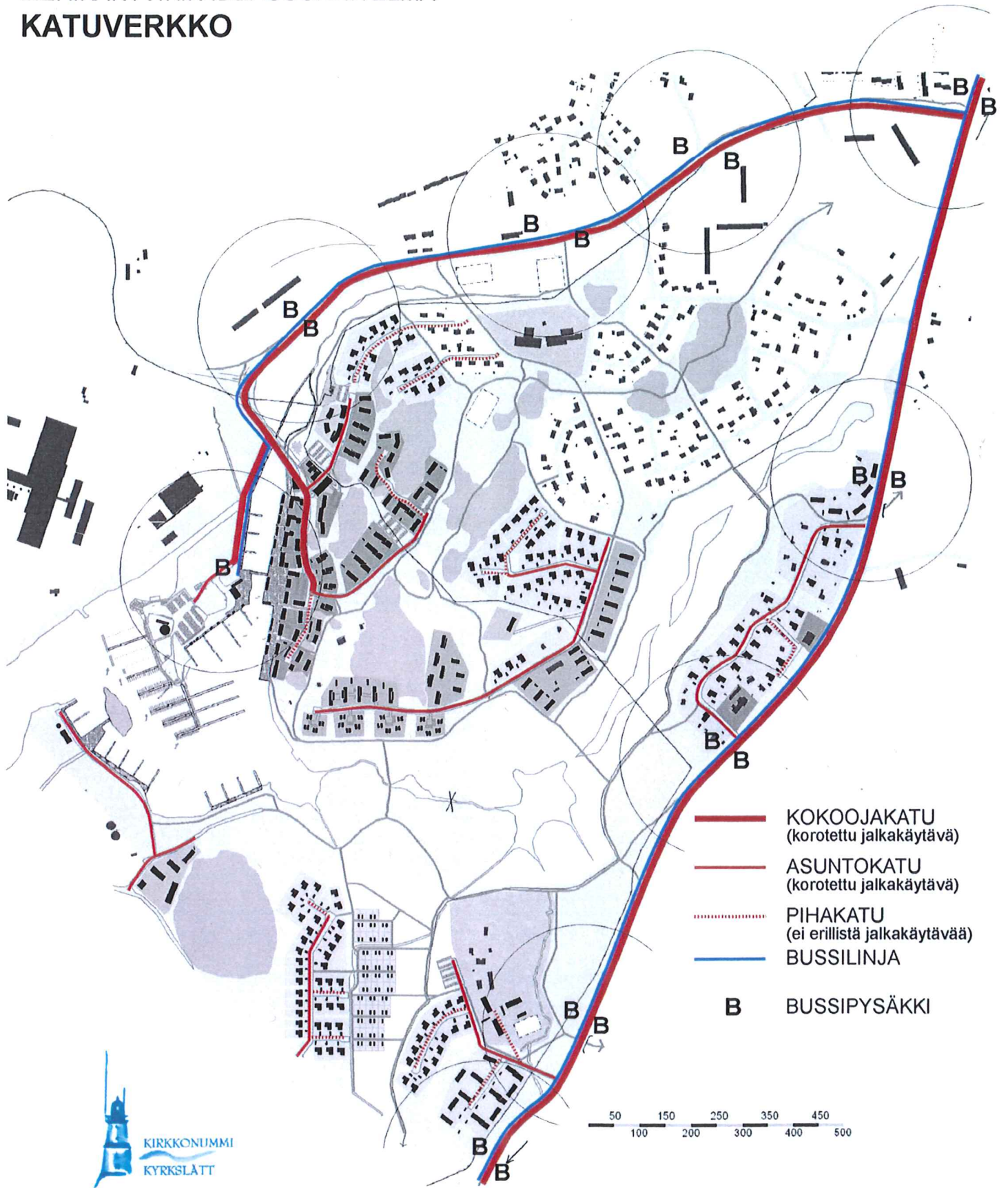


**KIRKKONUMMEN KUNTA
MERI-KANTVIKIN IDEASUUNNITELMA**




**VIHERALUEIDEN KÄSITTELYN
PERIAATTEET
LUONNOS 2.9.2002**

MERIKANTVIKIN IDEASUUNNITELMA KATUVERKKKO



- KOKOOJAKATU
(korotettu jalkakäytävä)
- ASUNTOKATU
(korotettu jalkakäytävä)
- ⋯ PIHAKATU
(ei erillistä jalkakäytävää)
- BUSSILINJA
- B** BUSSIPYSÄKKI



MERIKANTVIKIN IDEASUUNNITELMA KEVYEN LIIKENTEEEN REITIT



MERIKANTVIKIN IDEASUUNNITELMA VIEMÄRIVERKOSTO

